



NORAKSTS

Pielikums Nr.1
Jelgavas novada pašvaldības
2016.gada 25.maija
saistošajiem noteikumiem Nr. 7
“Par licencētajām zemūdēns medībām
Lielupē”

LATVIJAS REPUBLIKA
JELGAVAS NOVADA PAŠVALDĪBA

Reģ. Nr. 90009118031, Pasta iela 37, Jelgava, LV-3001, Latvija, tālrunis: 63022238, fakss: 63022235
E-pasts: dome@jelgavasnovads.lv; www.jelgavasnovads.lv

Nolikums “Par Licencētām zemūdēns medībām Lielupes, Mūsas un Mēmeles upes posmos Jelgavas, Ozolnieku, Bauskas un Rundāles novados”

Izdots saskaņā ar
Zvejniecības likuma 7.panta
ceturto daļu, 10.panta piekto daļu
Ministru kabineta 2015. gada 22. decembra noteikumu Nr. 800
„Makšķerēšanas, vēžošanas un zemūdēns medību noteikumi” 46.1. apakšpunktu un 47.punktu

I. Vispārīgie jautājumi

1. Licencētās zemūdēns medības tiek organizēta Lielupes, Mūsas un Mēmeles upes posmos, kas atrodas Jelgavas, Ozolnieku, Bauskas un Rundāles novadu administratīvajās teritorijās.
2. Nolikums „Licencētām zemūdēns medībām Lielupes, Mūsas un Mēmeles upes posmos Jelgavas, Ozolnieku, Bauskas un Rundāles novados” (turpmāk - Nolikums) nosaka licencētās zemūdēns medību kārtību.
3. Lielupe, Mūsa un Mēmele saskaņā ar Civillikuma 1102.pantu un I pielikumu ir publiskas upes, kurās zvejas tiesības pieder valstij.
4. Licencētās zemūdēns medības tiek organizēta ar nolūku:
 - 4.1. uzlabot zivju krājumu aizsardzību un racionālu izmantošanu;
 - 4.2. iegūt papildu līdzekļus zivju krājumu pavairošanai un aizsardzībai;
 - 4.3. organizētu licencētai zemūdēns medībām paredzēto zivju sugu regulāru (vismaz vienu reizi trijos gados) pavairošanu;
 - 4.4. organizētu zivju ieguves kontroli;
 - 4.5. veicinātu aktīva un veselīga dzīvesveida attīstību;
 - 4.6. veicinātu zemūdēns medību tūrisma attīstību.
5. Licencētās zemūdēns medības Jelgavas, Ozolnieku, Bauskas un Rundāles novadu administratīvajā teritorijā esošajos ūdeņos, pamatojoties uz šo administratīvo teritoriju pašvaldību pilnvarojumu, organizē Jelgavas novada pašvaldība, (reģistrācijas numurs 90009118031, Pasta iela 37, Jelgava, LV-3001, tālruni: 63022238; 27880167, Fakss: 63022235, e-pasts: dome@jelgavasnovads.lv), turpmāk Nolikumā tiek sauktas – Licencētās zemūdēns medību organizētājs.

II. Licencētās zemūdēns medības noteikumi

6. Licencētās zemūdēns medības notiek:

- 6.1. Lielupē no Mūsas un Mēmeles satekas pa straumi uz leju līdz Jelgavas pilsētas, Jelgavas novada un Ozolnieku novada administratīvās teritorijas robežas krustošanās vietai (150 metri pa straumi uz leju no autoceļa A8 tilta pār Lielupi);
- 6.2. Lielupē no Jelgavas pilsētas un Jelgavas novada administratīvās teritorijas robežas pie Iecavas ietekas Lielupē līdz Babītes novada un Jelgavas novadu administratīvās teritorijas robežas krustošanās vietai;
- 6.3. Mūsā no Latvijas un Lietuvas robežas krustošanās vietas Mūsā pa straumi uz leju līdz gājēju tiltiņam Bauskā;
- 6.4. Mēmelē no Bauskas novada un Vecumnieku novada administratīvās teritorijas krustošanās vietas Mēmelē pa straumi uz leju līdz gājēju tiltiņam Bauskā.
7. Licencētās zemūdens medības ir atļautas visu gadu ar sekojošiem izņemot laika posmā no 1.aprīļa līdz 31.maijam
 - 7.1. Lielupē posmā no Staļģenes (Emburgas) tilta augšup pret straumi līdz Mūsas un Mēmeles satekai;
 - 7.2. Mūsā no Mūsas un Mēmeles satekas augšup pret straumi līdz tiltam pie autosporta kompleksa "Mūsa".
8. Nodarboties ar zemūdens medībām savam patēriņam ir tiesības personai, kura var uzrādīt:
 - 8.1. derīgu maksšķerēšanas, vēžošanas un zemūdens medību karti¹ (izņemot šo Noteikumu 30.punktā minētās personas) vai elektroniski (internetā) iegādātu maksšķerēšanas, vēžošanas un zemūdens medību karti, kurā norādīts personas vārds, uzvārds un personas kods, vai tiek nosaukts šādas kartes numurs;
 - 8.2. dokumentu, kas ļauj identificēt personu un tās vecumu (fotogrāfija, vārds, uzvārds un personas kods), bet personām ar invaliditāti vecumā no 16 līdz 65 gadiem – invaliditātes apliecību;
 - 8.3. derīgu zemūdens medību licenci vai elektroniski (internetā) iegādātu un izdrukātu zemūdens medību licenci vai tiek nosaukts tās numurs.
9. Licencētās zemūdens medības notiek saskaņā ar maksšķerēšanu, vēžošanu un zemūdens medību regulējošiem normatīvajiem aktiem.
10. Zemūdens medniekiem atļauts lomā paturēt zivis ievērojot Ministru kabineta noteikumos noteikto atļauto lomā paturamo zivju sugas un to minimālo pieļaujamo garumu, kā arī ievērojot katrai zivju sugai noteiktos saudzēšanas laikus.
11. Katrs zemūdens mednieks iegūtās zivis līdz zemūdens medību beigām uzglabā, nostiprinot tās pie bojas vai pie zemūdens mednieka aprīkojuma jostas.
12. Zemūdens medniekam ir pienākums ziņot kontroles institūcijām par novērotajiem zivju un vēžu ieguves pārkāpumiem, kā arī par masveidīgas zivju bojāejas gadījumiem.

III. Vides un dabas resursu aizsardzības prasības, kas jāievēro zemūdens medniekiem

13. Zemūdens medniekam ir jāievēro normatīvo aktu prasības attiecībā uz vides un dabas resursu aizsardzību.
14. Zemūdens medniekiem ir jāievēro īpaši aizsargājamo dabas teritoriju vispārējie un individuālie aizsardzības un izmantošanas noteikumi, kā arī mikroliegumu aizsardzības noteikumi.
15. Zemūdens medniekam ir pienākums atturēties no šāviena izdarīšanas, ja tas nav pārlicināts par medijamās zivs garuma atbilstību maksšķerēšanas noteikumos noteiktiem izmēriem un paturamajai sugai.

¹ Līdz 2017. gada 1. janvārim šo Noteikumu 2.4.1. apakšpunktā minētās maksšķerēšanas, vēžošanas un zemūdens medību kartes vietā persona drīkst uzrādīt Ministru kabineta 2009. gada 11. augusta noteikumu Nr. 918 "Noteikumi par ūdenstilpju un rūpnieciskās zvejas tiesību nomu un zvejas tiesību izmantošanas kārtību" 19. punktā minēto maksšķerēšanas karti.

IV. Licencēto zemūdens medību licenču veidi, skaits un maksa par licencēm

16. Licencētās zemūdens medības visā šī Nolikuma 1.punktā norādītajā Licencētās zemūdens medību teritorijā atļauta, iegādājoties vai saņemot kādu no šādām licencēm:

Licences veids	Licenču derīguma termiņi	Licences cena EUR, (kopā ar PVN)
16.1.Gada licence	12 mēnešus no licences iegādes konkrētās dienas	60
16.2. Mēneša licence	Licencē norādītajam kalendārajam mēnesim	15

17. Kopējais licenču skaits netiek ierobežots.

18. Maksa par licenci netiek samazināta un bezmaksas licences netiek izsniegtas.

V. Licences saturs un rekvizīti

19. Visās licencēs (paraugi šī Nolikuma pielikumos Nr. 1A-1B) tiek norādīts:

- 19.1. licences veids,
- 19.2. kārtas numurs,
- 19.3. cena,
- 19.4. derīguma termiņš,
- 19.5. attiecīgo ūdeņu nosaukums,
- 19.6. licencēto zemūdens medību organizētājs,
- 19.7. licences izsniedzēja un saņēmēja paraksts,
- 19.8. izsniegšanas datums.

20. Elektroniski iegādātās licencēs tiek norādīts:

- 20.1. licences veids,
- 20.2. cena,
- 20.3. derīguma termiņš,
- 20.4. attiecīgo ūdeņu nosaukums,
- 20.5. licencētās zemūdens medību organizētājs,
- 20.6. licences iegādes datums.

VI. Zemūdens medību licenču realizācijas kārtība

21. Zemūdens medību licenču izplatīšanu darb dienās, Jelgavas novada pašvaldības darba laikā veic Jelgavas novada pašvaldība, Pasta ielā 37, Jelgavā, LV-3001, tālruni: 63022238; 27880167, Fakss: 63022235, e-pasts: dome@jelgavasnovads.lv

22. Zemūdens medību licenci var iegādāties elektroniski jebkurā laikā <https://www.epakalpojumi.lv/>

23. Licencētās zemūdens medību organizētājs var slēgt līgumus ar citām juridiskām personām par licenču izplatīšanu, par ko plašsaziņas un citos informatīvajos materiālos tiek sniegta atsevišķa informācija.

VII. No licenču realizācijas iegūto līdzekļu izlietojums

24. Zemūdens medību licenču pārdošanā iegūtos naudas līdzekļus sadala sekojoši:

- 24.1. līdz 2016.gada 31.decembrim iegūtos naudas līdzekļus 40 % reizi pusgadā pārskaitāmi valsts pamatbudžetā;
- 24.2. līdz 2016.gada 31.decembrim iegūtos naudas līdzekļus 60 % paliek Licencētās zemūdens medību organizētājam;
- 24.3. ar 2017.gada 1.janvāri iegūtos naudas līdzekļus 20 % reizi pusgadā pārskaitāmi valsts pamatbudžetā;
- 24.4. ar 2017.gada 1.janvāri iegūtos naudas līdzekļus 80 % paliek Licencētās zemūdens medību organizētājam.
25. No licenču pārdošanas iegūto naudas līdzekļu daļu, kas paliek Licencētās zemūdens medību organizētāja rīcībā, izmanto licencēto zemūdens medību organizēšanai, kā arī zivju krājumu pavairošanai un saglabāšanai, tostarp to nārsta vietu atjaunošanai, kontroles nodrošināšanai un citiem nolikumā paredzētajiem mērķiem.

VIII. Lomu uzskaites kārtība

26. Zemūdens mednieks katras dienas iegūto lomu ieraksta lomu uzskaites formā (ūdeņu nosaukums, datums, noķerto zivju daudzums pa sugām (kg), zivju skaits (gab.)), vajadzības gadījumā pārnesot ierakstus uz atsevišķas lapas. Ja loma nav, tad arī tas ir jāatzīmē zemūdens medību lomu uzskaites formā.
27. Zemūdens mednieks iegūto lomu var reģistrēt <https://www.epakalpojumi.lv/> un papildus izdrukāt reģistrācijas formu.
28. Visu, arī elektroniski iegādātu, licenču īpašnieku obligāts pienākums ir licences kopā ar lomu uzskaites formu 10 darba dienu laikā pēc licences darbības termiņa beigām iesniegt licenču iegādes vietās vai arī nosūtīt pa pastu uz Licencēto zemūdens medību organizētāja adresi.
29. Ja zemūdens medību licences darbības laiks iekrīt 30. jūnijā un/vai 31. decembrī, tad licenču īpašnieku obligāts pienākums ir licences kopiju kopā ar lomu uzskaites formu par iepriekšējo pusgadu līdz nākošā mēneša 10.datumam iesniegt licenču iegādes vietās vai arī nosūtīt pa pastu uz Licencēto zemūdens medību organizētāja adresi ar nosacījumu, ka licences kopija un lomu uzskaites formu Licencēto zemūdens medību organizētājs saņem vēlākais 10.datumā. Pēc tam licenču īpašniekam ir pienākums izpildīt Nolikuma 28.punktā noteiktās prasības par atlikušo licences darbības termiņa laiku.
30. Zemūdens medību licenču īpašniekam, kurš ir pārkāpis Nolikumā noteikto lomu uzskaites kārtību, divu gadu laikā pēc pārkāpuma konstatēšanas neizsniedz zemūdens medību licenci.
31. Licencēto zemūdens medību organizētājs nodrošina pārskatu par iepriekšējā gadā iegūtajiem lomiem uzskaitīt un iesniegt valsts zinātniskajā institūtā "Pārtikas drošības, dzīvnieku veselības un vides zinātniskais institūts "BIOR"".

32. Licencētās zemūdens medību organizētājam ir pienākums ievērot noteikumus, kas nosaka licencētās makšķerēšanas, licencētās vēžošanas un licencēto zemūdens medību kārtību.

IX. Licencēto zemūdens medību organizētāja rīcība zivju resursu saglabāšanai, papildināšanai un aizsardzībai

33. Licencēto zemūdens medību organizētājs, ievērojot normatīvos aktus, zinātniskās rekomendācijas īsteno pasākumus zivju resursu saglabāšanai, papildināšanai un

aizsardzībai Lielupē, Mūsā un Mēmelē izmantojot līdzekļus, kas iegūti no licenču realizācijas, kā arī piesaista papildus finansējumu šiem mērķiem.

34. Licencēto zemūdens medību organizētājs īsteno:

- 34.1. nelikumīgu makšķerēšanas, vēžošanas un zemūdens medību novēršanu;
- 34.2. pastāvīgu makšķerēšanas, vēžošanas un zemūdens medību kartes un zemūdens medību licences esamības pārbaudi;
- 34.3. vispārējo makšķerēšanas, vēžošanas un zemūdens medību noteikumu un šī Nolikuma prasību ievērošanas kontroli.

35. Licencēto zemūdens medību noteikumu ievērošanu attiecīgās pašvaldības administratīvajā teritorijā uzrauga –Pašvaldības policija, sabiedriskais vides inspektors un/vai pašvaldības pilnvarotas personas -.

X. Noslēguma jautājumi

36. Licencēto zemūdens medību Nolikums, pēc tā saskaņošanas ar šī Nolikuma saskaņojuma lapā norādītajām institūcijām un apstiprināšanas ar Jelgavas, Ozolnieku, Bauskas un Rundāles novadu novada pašvaldību saistošajiem noteikumiem, stājas spēkā likuma „Par pašvaldībām” 45.pantā noteiktajā kārtībā;

37. Nolikuma pielikumi:

- 37.1 Licenču paraugi (pielikums Nr. 1A-1B);
- 37.2 Loma uzskaites forma (pielikums Nr.2);
- 37.3 Karte ar licencēto zemūdens medību vietu norādi (pielikums Nr.3);
- 37.4 Nolikuma saskaņojumu lapa ar institūcijām (pielikums Nr.4).

Jelgavas novada pašvaldība, (reģistrācijas numurs 90009118031, Pasta iela 37, Jelgava, LV-3001, tālruni: 63022238; 27880167, Fakss: 63022235, e-pasts: dome@jelgavasnovads.lv)

Gada licence Nr. _____

Licencētām zemūdens medībām Lielupes, Mūsas un Mēmeles upes posmos
Jelgavas, Ozolnieku, Bauskas un Rundāles novados

Licence izsniegta

_____ (vārds, uzvārds)

_____ (personas kods)

_____ (tel. Nr. un/vai E-pasts)

Derīguma termiņš:

no 201__ .gada _____

līdz 201__ gada _____

Licences cena: EUR _____

Apliecinu, ka ievērošu "Makšķerēšanas, vēžošanas un zemūdens medību noteikumu" un licencēto zemūdens medību Nolikumu

Licenci saņēma: _____
paraksts

Licenci izsniedza: _____
paraksts

Izsniegšanas datums: 201__ .gada _____

1. Par konstatētiem "Makšķerēšanas, vēžošanas un zemūdens medību noteikumu" un licencēto zemūdens medību Nolikuma pārkāpumiem pienākums ziņot kontroles institūcijām.
2. Ievērojot licencēto zemūdens medību Nolikumu aizpildiet lomu uzskaites tabulu, vajadzības gadījumā pārnesot ierakstus uz jaunas lapas. Pēc licences derīguma termiņa beigām licenci atdodiet tās iegādes vietā. Zemūdens medību licenču īpašniekam, kurš ir pārkāpis Nolikumā noteikto lomu uzskaites kārtību, **divu gadu** laikā pēc pārkāpuma konstatēšanas neizsniedz zemūdens medību licenci. Licencēto zemūdens medību organizētājs veic personu, kas ir pārkāpušas Nolikumā noteikto lomu uzskaites kārtību, reģistrēšanu.

Jelgavas novada pašvaldība, (reģistrācijas numurs 90009118031, Pasta iela 37, Jelgava, LV-3001, tālruni: 63022238; 27880167, Fakss: 63022235, e-pasts: dome@jelgavasnovads.lv)

Viena mēneša licence Nr. _____

Licencētām zemūdens medībām Lielupes, Mūsas un Mēmeles upes posmos
Jelgavas, Ozolnieku, Bauskas un Rundāles novados

Licence izsniegta

_____ (vārds, uzvārds)

_____ (personas kods)

_____ (tel. Nr. un/vai E-pasts)

Derīguma termiņš:

no 201__ .gada _____

līdz 201__ .gada _____

Licences cena: EUR _____

Apliecinu, ka ievērošu "Makšķerēšanas, vēžošanas un zemūdens medību noteikumu" un licencēto zemūdens medību Nolikumu

Licenci saņēma: _____
paraksts

Licenci izsniedza: _____
paraksts

Izsniegšanas datums: 201__ .gada _____

1. Par konstatētiem "Makšķerēšanas, vēžošanas un zemūdens medību noteikumu" un licencēto zemūdens medību Nolikuma pārkāpumiem pienākums ziņot kontroles institūcijām..
2. Ievērojot licencēto zemūdens medību Nolikumu aizpildiet lomu uzskaites tabulu, kas atrodas šīs licences otrā pusē, vajadzības gadījumā pārnesot ierakstus uz jaunas lapas. Pēc licences derīguma termiņa beigām licenci atdodiet tās iegādes vietā. Zemūdens medību licenču īpašniekam, kurš ir pārkāpis Nolikumā noteikto lomu uzskaites kārtību, **divu gadu** laikā pēc pārkāpuma konstatēšanas neizsniedz zemūdens medību licenci. Licencēto zemūdens medību organizētājs veic personu, kas ir pārkāpušas Nolikumā noteikto lomu uzskaites kārtību, reģistrēšanu.

Nolikumam "Par Licencētām zemūdens medībām
Lielupes, Mūsas un Mēmeles upes posmos
Jelgavas, Ozolnieku, Bauskas un Rundāles novados"

Loma uzskaites forma

Licencētām zemūdens medībām Lielupes, Mūsas un Mēmeles upes posmos
Jelgavas, Ozolnieku, Bauskas un Rundāles novados

Ūdeņu nosaukums (Lielupe, Mūsa, Mēmele)	Datums	Zivju suga	Noķerto zivju daudzums pa sugām (kg)	Zivju skaits (gab.)

Licences nodošanas datums 201__ .gada _____

Iesniedzēja paraksts _____ / _____ /

paraksta atšifrējums

Izraksts no nolikuma "Par Licencētām zemūdens medībām Lielupes, Mūsas un Mēmeles upes posmos Jelgavas, Ozolnieku, Bauskas un Rundāles novados"

"9. Lomu uzskaites kārtība

9.1. Zemūdens mednieks katras dienas iegūto lomu ieraksta lomu uzskaites formā (ūdeņu nosaukums, datums, noķerto zivju daudzums pa sugām (kg), zivju skaits (gab.)), vajadzības gadījumā pārnesot ierakstus uz atsevišķas lapas. Ja loma nav, tad arī tas ir jāatzīmē zemūdens medību lomu uzskaites formā.

9.2. Zemūdens mednieks iegūto lomu var reģistrēt <https://www.epakalpojumi.lv/> un papildus izdrukāt reģistrācijas formu.

9.3. Visu, arī elektroniski iegādātu, licenču īpašnieku obligāts pienākums ir licences kopā ar lomu uzskaites formu 10 darba dienu laikā pēc licences darbības termiņa beigām iesniegt licenču iegādes vietās vai arī nosūtīt pa pastu uz Licencēto zemūdens medību organizētāja adresi.

9.4. Ja zemūdens medību licences darbības laiks iekrīt 30. jūnijā un/vai 31. decembrī, tad licenču īpašnieku obligāts pienākums ir licences kopiju kopā ar lomu uzskaites formu par iepriekšējo pusgadu līdz nākošā mēneša 10.datumam iesniegt licenču iegādes vietās vai arī nosūtīt pa pastu uz Licencēto zemūdens medību organizētāja adresi ar nosacījumu, ka licences kopija un lomu uzskaites formu Licencēto zemūdens medību organizētājs saņem vēlākais 10.datumā. Pēc tam licenču īpašniekam ir pienākums izpildīt Nolikuma 9.3.punktā noteiktās prasības par atlikušo licences darbības termiņa laiku.



9.5. Zemūdens medību licenču īpašniekam, kurš ir pārkāpis Nolikumā noteikto lomu uzskaites kārtību, divu gadu laikā pēc pārkāpuma konstatēšanas neizsniedz zemūdens medību licenci.

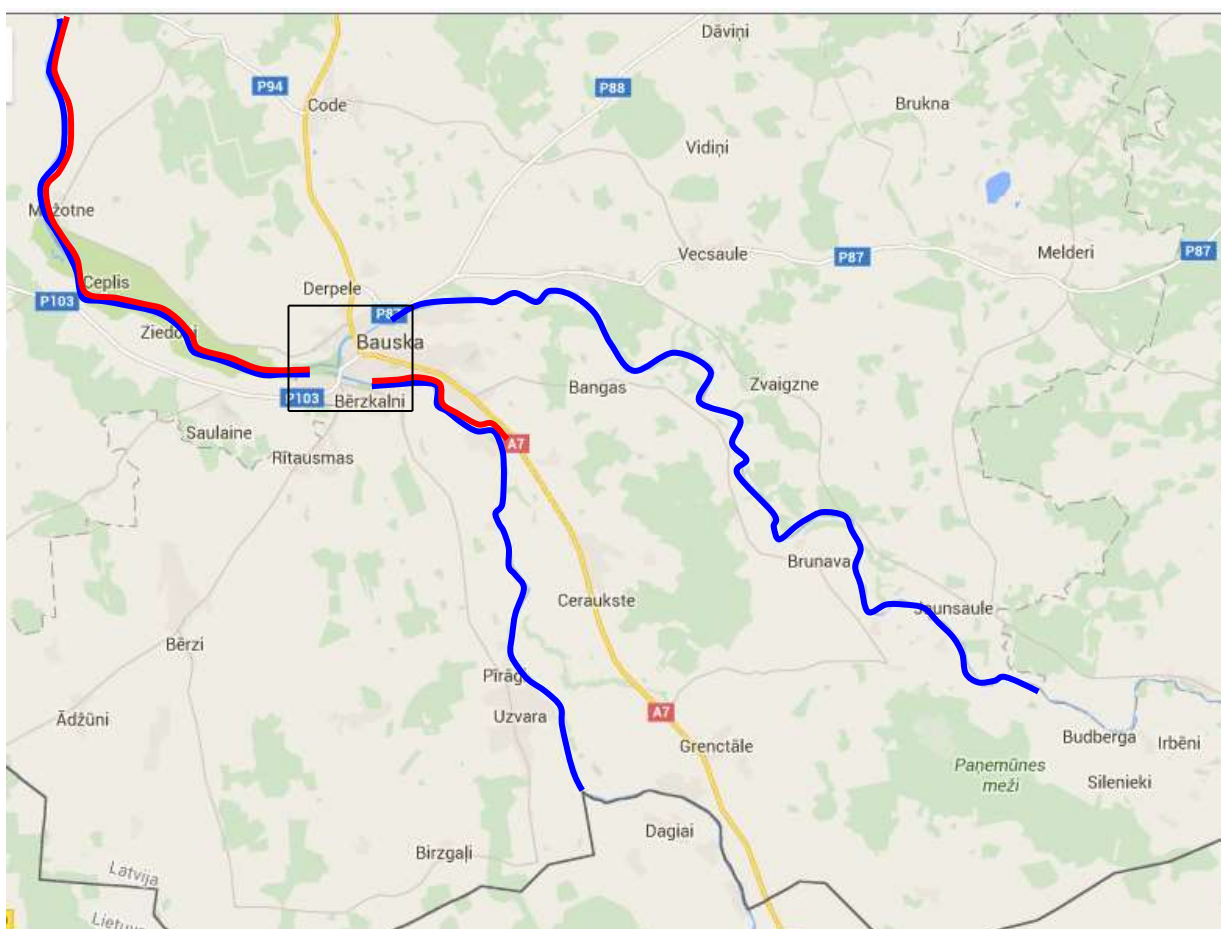
9.6. Licencēto zemūdens medību organizētājs nodrošina pārskatu par iepriekšējā gadā iegūtajiem lomiem uzskaitīt un iesniegt valsts zinātniskajā institūtā "Pārtikas drošības, dzīvnieku veselības un vides zinātniskais institūts "BIOR""."

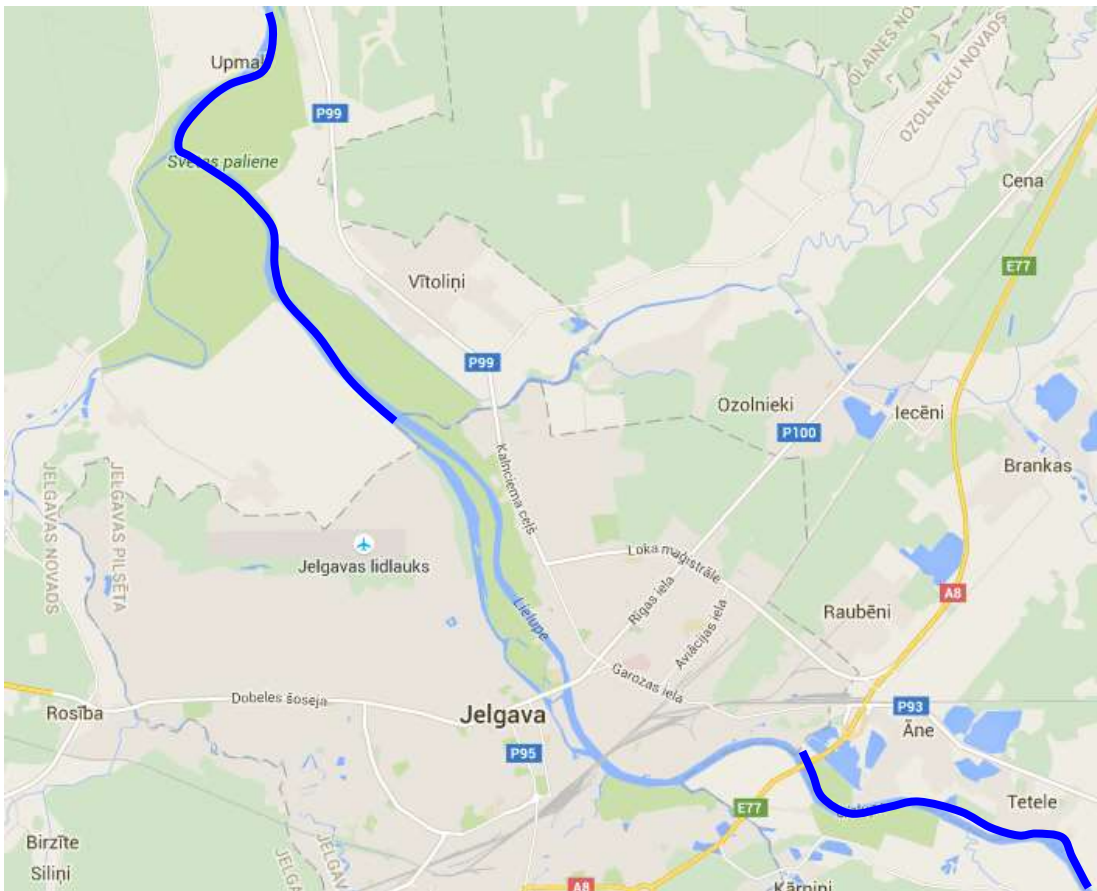
NORAKSTS
Pielikums Nr. 3

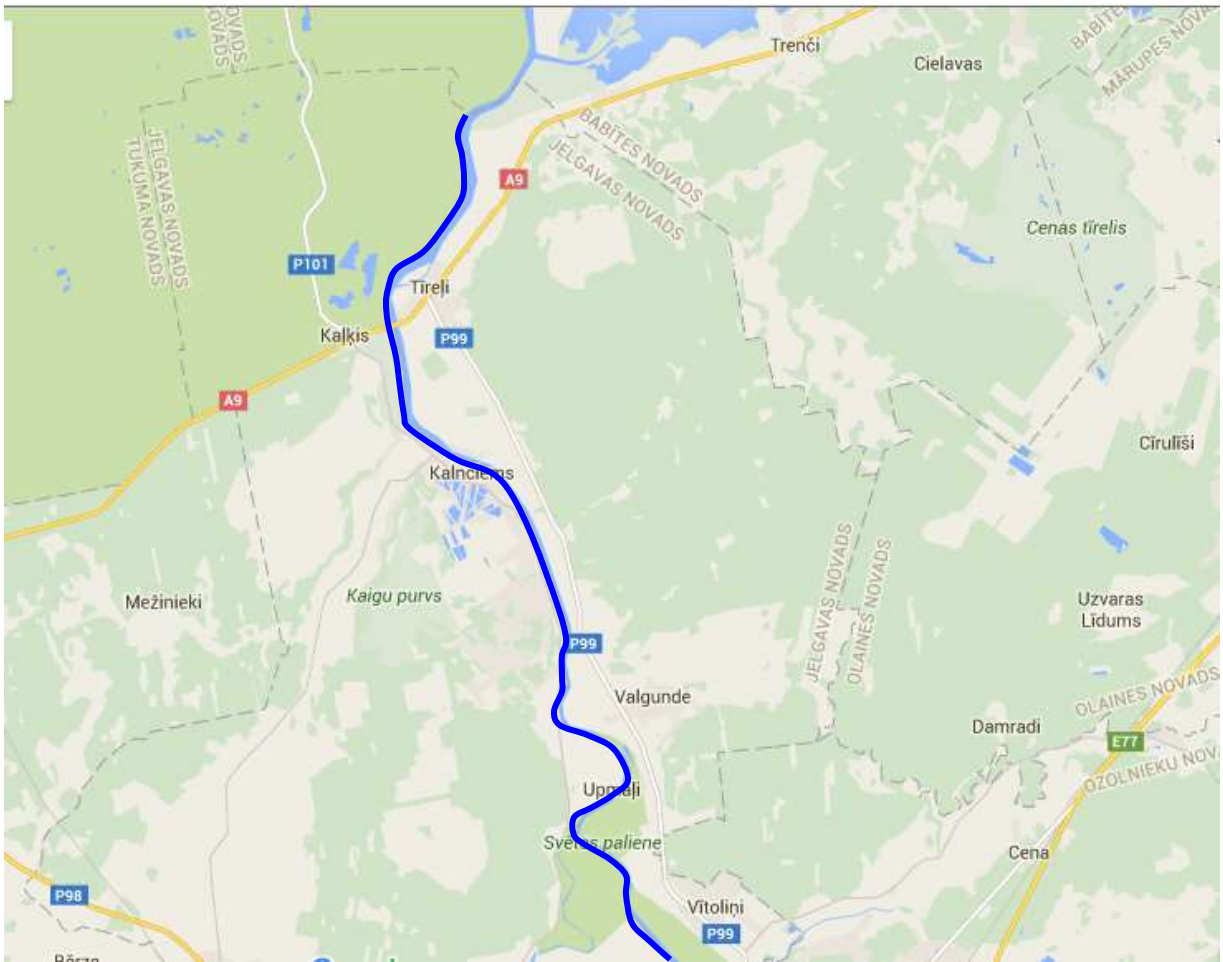
Nolikumam “Par Licencētām zemūdens medībām
Lielupes, Mūsas un Mēmeles upes posmos
Jelgavas, Ozolnieku, Bauskas un Rundāles novados”

Karte ar licencēto zemūdens medību vietu norādi

-  vietas, kur atļautas zemūdens medības
-  vietas, kur zemūdens medības laika posmā no 1.aprīļa līdz 31.maijam ir aizliegtas







Pielikums Nr. 4
Nolikumam "Par Licencētām zemūdens medībām
Lielupes, Mūsas un Mēmeles upes posmos
Jelgavas, Ozolnieku, Bauskas un Rundāles novados"

Nolikuma
"Par Licencētām zemūdens medībām Lielupes, Mūsas un Mēmeles upes posmos Jelgavas,
Ozolnieku, Bauskas un Rundāles novados"
saskaņojuma lapa

Saskaņojumu lapa:

Zemkopības ministrija	Rīgā, 2016. gada _____
Pārtikas drošības, dzīvnieku veselības un vides zinātniskais institūts "BIOR"	Rīgā, 2016. gada _____
Valsts vides dienests Jelgavas reģionālā vides pārvalde	Jelgavā, 2016. gada _____
Dabas aizsardzības pārvalde Pierīgas reģionālā administrācija	Rīgā, 2016. gada _____
Jelgavas novada dome	Jelgavā, 2016. gada _____
Bauskas novada dome	Bauskā, 2016. gada _____
Ozolnieku novada dome	Ozolniekos, 2016. gada _____
Rundāles novada dome	Pilsrundālē, 2016. gada _____

NORAKSTS PAREIZS

Jelgavas novada pašvaldības izpilddirektors
Jelgavā 2016.gada 29.septembrī

I.Romānovs