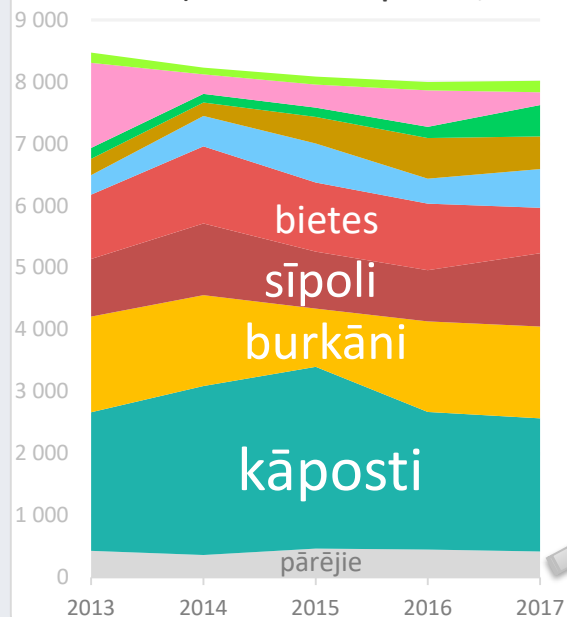
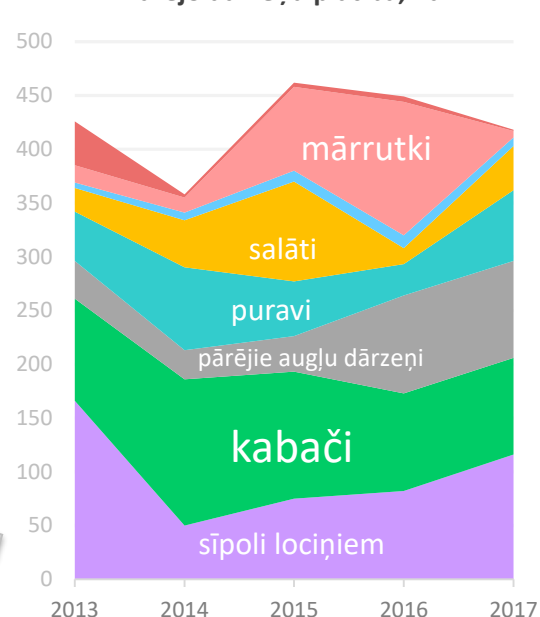


AUGĻU UN DĀRŽEŅU RAŽOŠANAS PĀRSKATS PAR 2017.GADU

Dārzeņu atklātā lauka platības, ha



Pārējo dārzeņu platība, ha



Atklātā lauka dārzeņu kopražā un platību un kopražas izmaiņas

	Sējumu platības		Kopražā	
	2017 / 2016	2017 / iepriekšējo 3 gadu vidējo	2017 / 2016	2017 / iepriekšējo 3 gadu vidējo
Kāposti	-3%	-18%	-16%	-14%
no tiem ziedkāposti	86%	21%	57%	20%
Puravi	128%	26%	92%	49%
Salāti	173%	-19%	133%	0,2%
Sīpoli lociņiem	41%	68%	-14%	-11%
Pārējie lapu un kātu dārzeņi	-65%	-52%	-74%	-66%
Gurķi	34%	48%	15%	50%
Tomāti	-80%	-75%	-93%	-94%
Kabači	-1%	-22%	-28%	-87%
Ķirbji	-20%	22%	-53%	-30%
Pārējie augļu dārzeņi	-1%	79%	15%	118%
Bietes	-32%	-36%	-44%	-51%
Burkāni	2%	15%	-28%	-19%
Sīpoli	43%	22%	17%	8%
Ķiploki	185%	227%	209%	298%
Mārrutki	-95%	-92%	-98%	-96%
Pārējie sakņaugu dārzeņi	54%	22%	121%	19%
Zaļie zirnīši	-33%	-17%	30%	77%
Dārzeņu sējumu platība	0,2%	-1%	-20%	-20%
Kartupeļu sējumu platība	-3%	-9%	-17%	-18%



Dārzeņu kopražā segtajās platībās 2017.gadā, salīdzinot ar 2016.gadu, samazinājies par 16%. 2017.gadā kopražas pieaugums pārējiem dārzeņiem bija trīskārtīgs.

Segto platību dārzeņu kopražā un tās izmaiņas

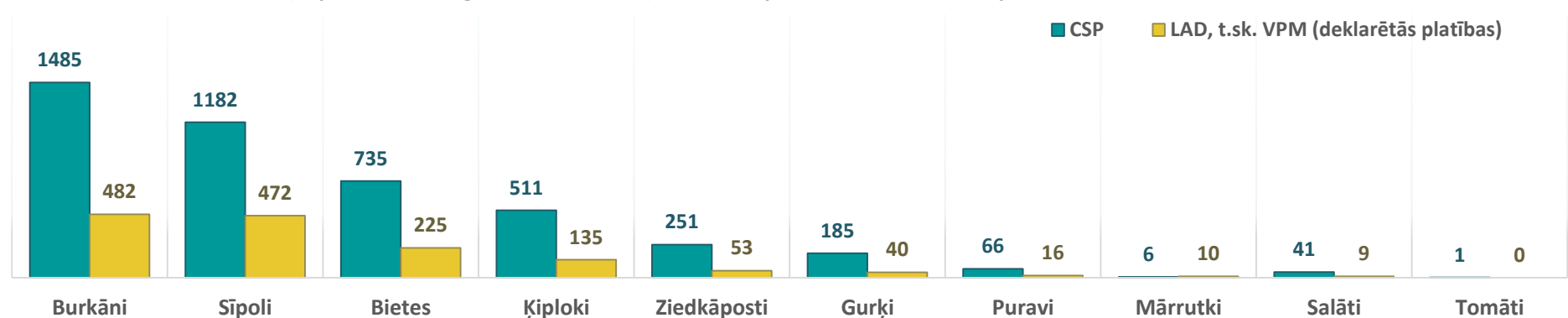
	Kopražā, %		Kopražā, t
	2017 / 2016	2017 / iepriekšējo 3 gadu vidējo	
Tomāti	-13%	-9%	5 067
Gurķi	-19%	-18%	5 758
Salāti	-83%	-69%	91
Pārējie dārzeņi	205%	191%	552
Dārzeņu kopā	-16%	-12%	11 468

Atklātā lauka dārzeņu kopējā aizņemtā platība 2017.gadā, salīdzinot ar 2016.gadu, ir palielinājusies par 19 tūkst. ha jeb 0,2%, bet segto platību dārzeņu platība samazinājās par 117 tūkst. m² jeb 20%.

Atklātā lauka dārzeņu kopražā 2017.gadā, salīdzinot ar 2016.gadu, pieauga par 37 tūkst. tonnu jeb 25% un kartupeļu kopražā par 90 tūkst. tonnu jeb 22%.

Kartupeļu iepirkuma cena 2017.gadā, salīdzinājumā ar 2016.gadu, samazinājusies par 7%, bet dārzeņu iepirkuma cena palielinājusies par 29%. Dārzeņu iepirkuma cena 2017.gadā bija 617,61 eur/t un kartupeļu - 130,81 eur/t.

Dārzeņu platības 2017.gadā, CSP un LAD (deklarētās platības) datu salīdzinājums, tūkst ha



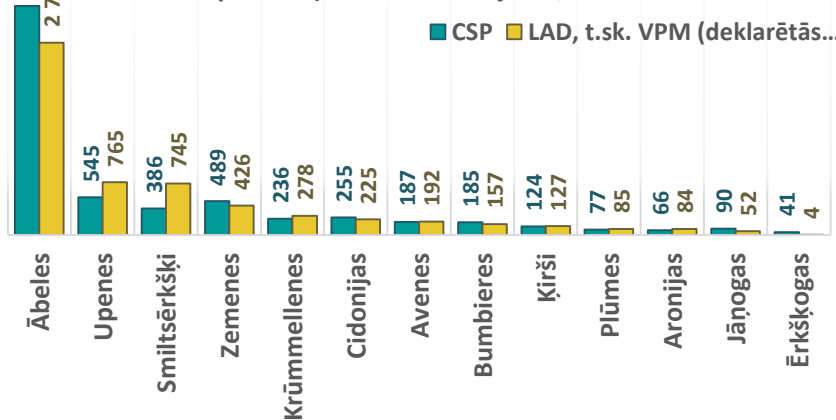
Augļu koku un ogulāju stādījumu platību un kopražas izmaiņas

	Sējumu platības		Kopražā	
	2017 / 2016	2017 / iepriekšējo 3 gadu vidējo	2017 / 2016	2017 / iepriekšējo 3 gadu vidējo
Augļu koki un ogulāji kopā (neiesk. zemenes)	3%	13%	0,01%	8%
Ābeles	-5%	-2%	-24%	-18%
Bumbieres	28%	13%	18%	26%
Smiltsērķšķi	19%	63%	27%	-57%
Cidonijas	19%	65%	-18%	62%
Plūmes	-10%	-23%	-44%	-52%
Ķirši	2%	-1%	-37%	-39%
Jānogas	-7%	-5%	-5%	11%
Upenes	20%	49%	-18%	-15%
Ērkšķogas	2%	-1%	-81%	-78%
Aronijas	1%	11%	-75%	-58%
Zemenes	1%	4%	21%	22%
Avenes	-4%	-3%	-13%	4%
Krūmmellenes	15%	29%	32%	12%
Stādījumu platība kopā	3%	12%	-18%	-12%

Augļu un ogu platības stādījumu platības, ieskaitot zemenes, 2017.gadā, salīdzinot ar 2016.gadu, pieaugušas par 244 ha jeb 3%, sasniedzot 7,8 tūkst. ha.

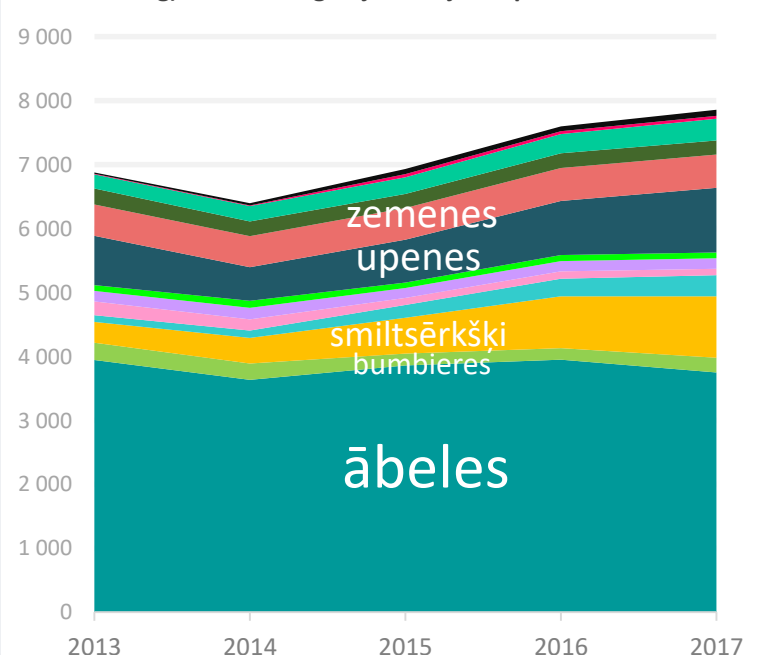
Lielāko platību 2017.gadā aizņēma ābeļu stādījumi 3 751 tūkst. ha jeb 48%, upenes 1 010 ha jeb 13% un smiltsērķšķi 962 ha jeb 12%. Vislielākais platību pieaugums 2017.gadā, salīdzinājumā ar 2016.gadu, bija bumbierēm par 50 ha jeb 28% un upenēm par 165 ha jeb 20%. 2017.gadā augļu un ogu kopražā samazinājās par 18%.

Dārzeņu platības 2017.gadā, CSP un LAD (deklarētās platības) datu salīdzinājums, tūkst ha



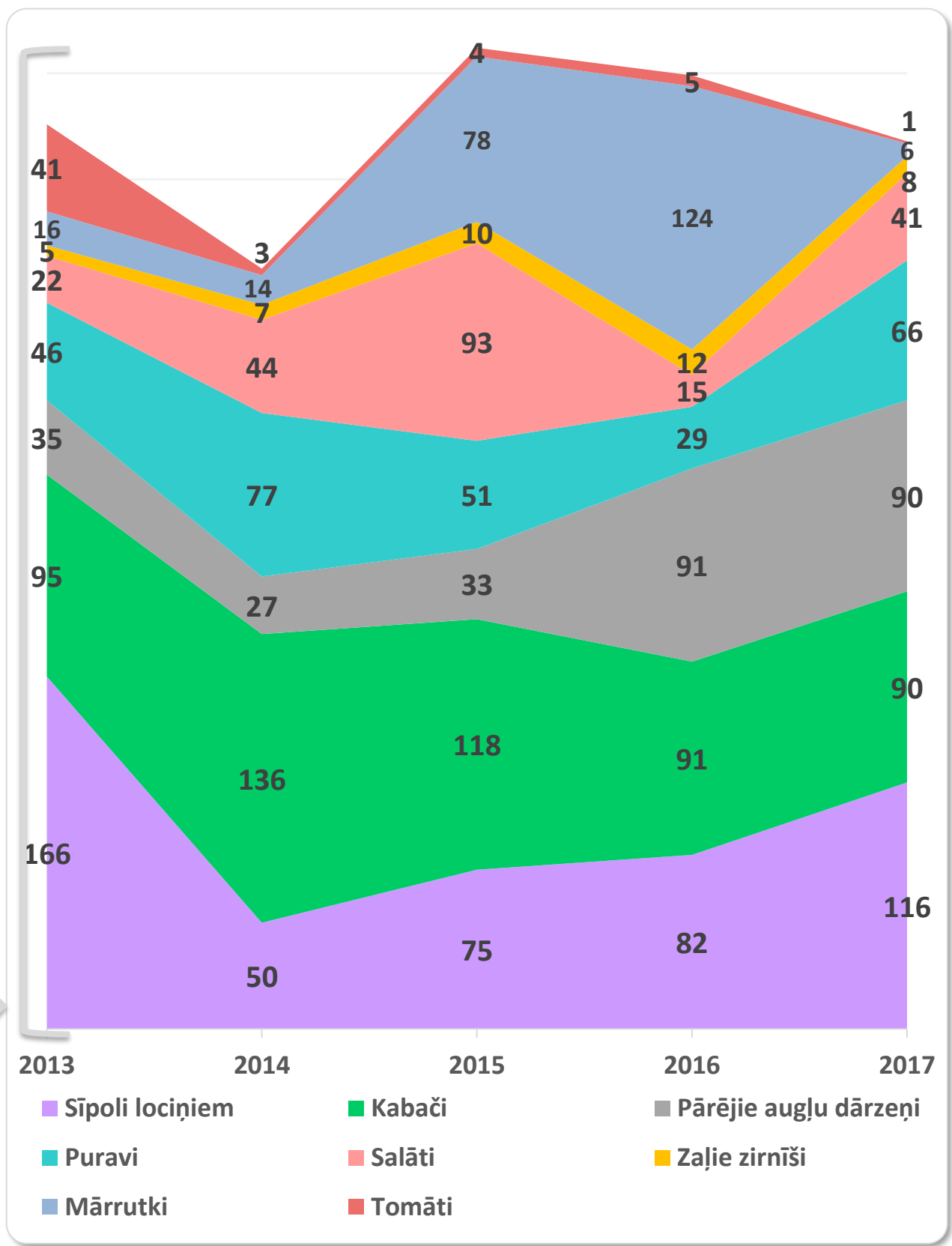
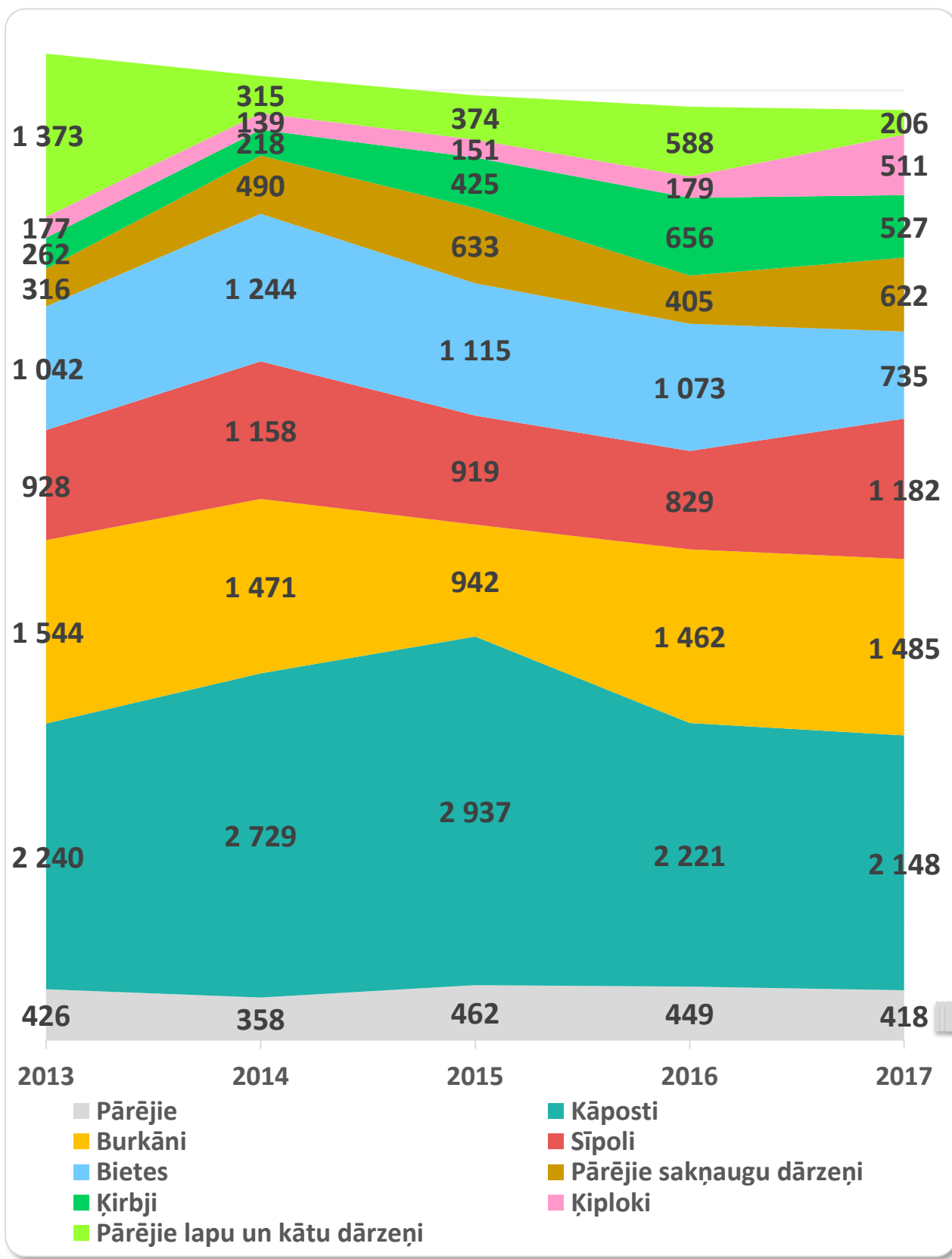
LAD (Lauku atbalsta dienesta) dati atspoguļo platību maksājumiem apstiprinātās augļu koku un ogulāju platības. Jāņem vērā, ka minimālais lauka lielums, ko var pieteikt atbalstam, ir 0,3 ha. Savukārt CSP savā apsekojumā iekļauj arī piemājas dārzus.

Augļu koku un ogulāju stādījumu platības, ha



← uz sākumu

Atklāta lauka dārzeņu platības 2013.-2017.gadā, ha



Atklāta lauka dārzeņu kopraža un platību un kopražas izmaiņas

	Sējumu platības		Kopraža	
	2017 / 2016	2017 / iepriekšējo 3 gadu vidējo	2017 / 2016	2017 / iepriekšējo 3 gadu vidējo
Kāposti	-3%	-18%	-16%	-14%
no tiem ziedkāposti	86%	21%	57%	20%
Puravi	128%	26%	92%	49%
Salāti	173%	-19%	133%	0,2%
Sīpoli lociņiem	41%	68%	-14%	-11%
Pārējie lapu un kātu dārzeņi	-65%	-52%	-74%	-66%
Gurķi	34%	48%	15%	50%
Tomāti	-80%	-75%	-93%	-94%
Kabači	-1%	-22%	-28%	-87%
Ķirbji	-20%	22%	-53%	-30%
Pārējie augļu dārzeņi	-1%	79%	15%	118%
Bietes	-32%	-36%	-44%	-51%
Burkāni	2%	15%	-28%	-19%
Sīpoli	43%	22%	17%	8%
Ķiploki	185%	227%	209%	298%
Mārrutki	-95%	-92%	-98%	-96%
Pārējie sakņaugu dārzeņi	54%	22%	121%	19%
Zaļie zirnīši	-33%	-17%	30%	77%
Dārzeņu sējumu platība	0,2%	-1%	-20%	-20%
Kartupeļu sējumu platība	-3%	-9%	-17%	-18%

Dārzeņu segto platību koppraža un tās izmaiņas

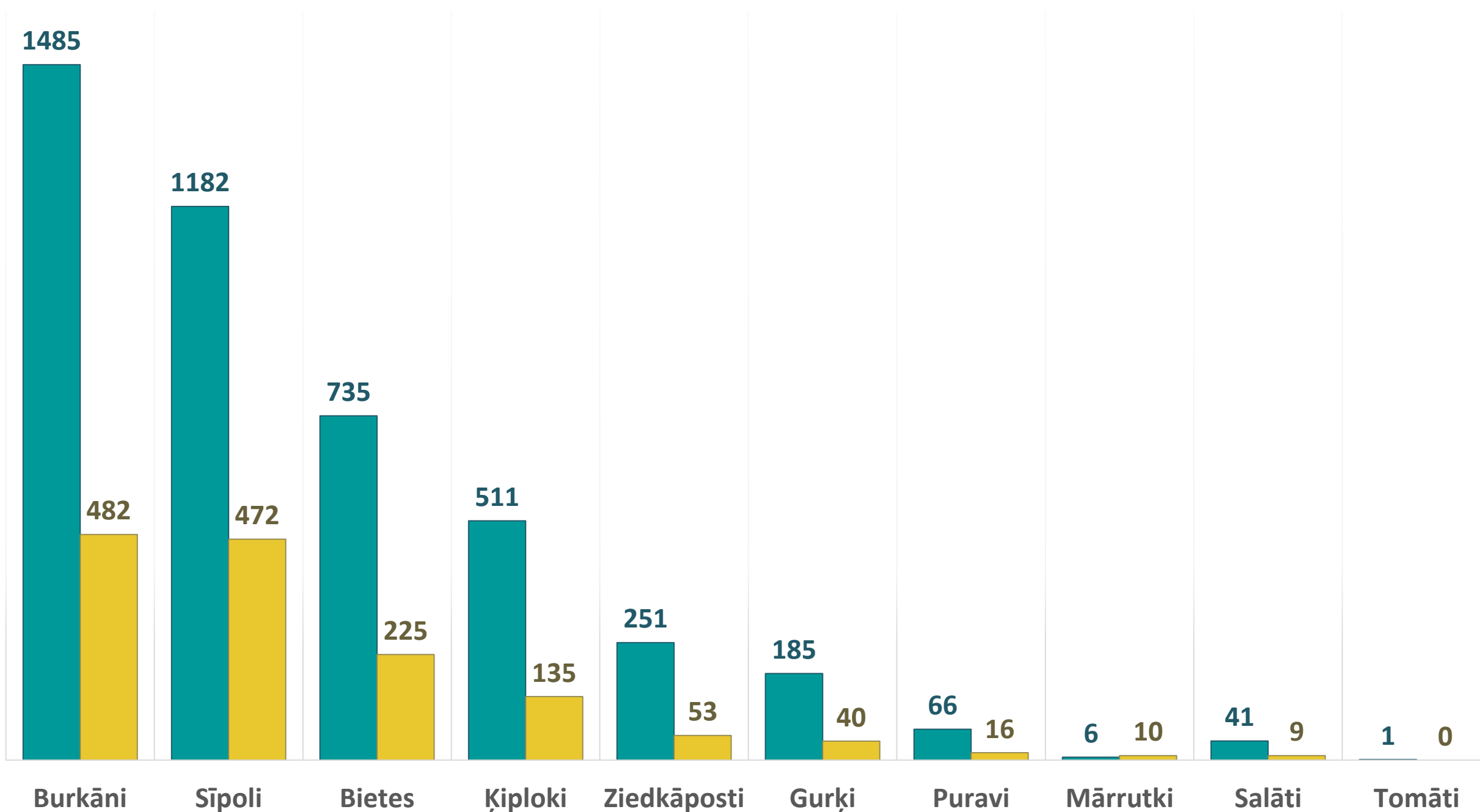
	Koppraža, %		Koppraža, t
	2017 / 2016	2017 / iepriekšējo 3 gadu vidējo	2017
Tomāti	-13%	-9%	5 067
Gurķi	-19%	-18%	5 758
Salāti	-83%	-69%	91
Pārējie dārzeņi	205%	191%	552
Dārzeņi kopā	-16%	-12%	11 468

Dārzeņu koppraža segtajās platībās 2017.gadā, salīdzinot ar 2016.gadu, samazinājusies par 16%. 2017.gadā koppražas pieaugums pārējiem dārzeņiem bija trīskārtīgs.

← uz sākumu

Dārzeņu platības 2017.gadā, CSP un LAD datu salīdzinājums, tūkst. ha

■ CSP ■ LAD, t.sk. VPM (deklarētās platības)



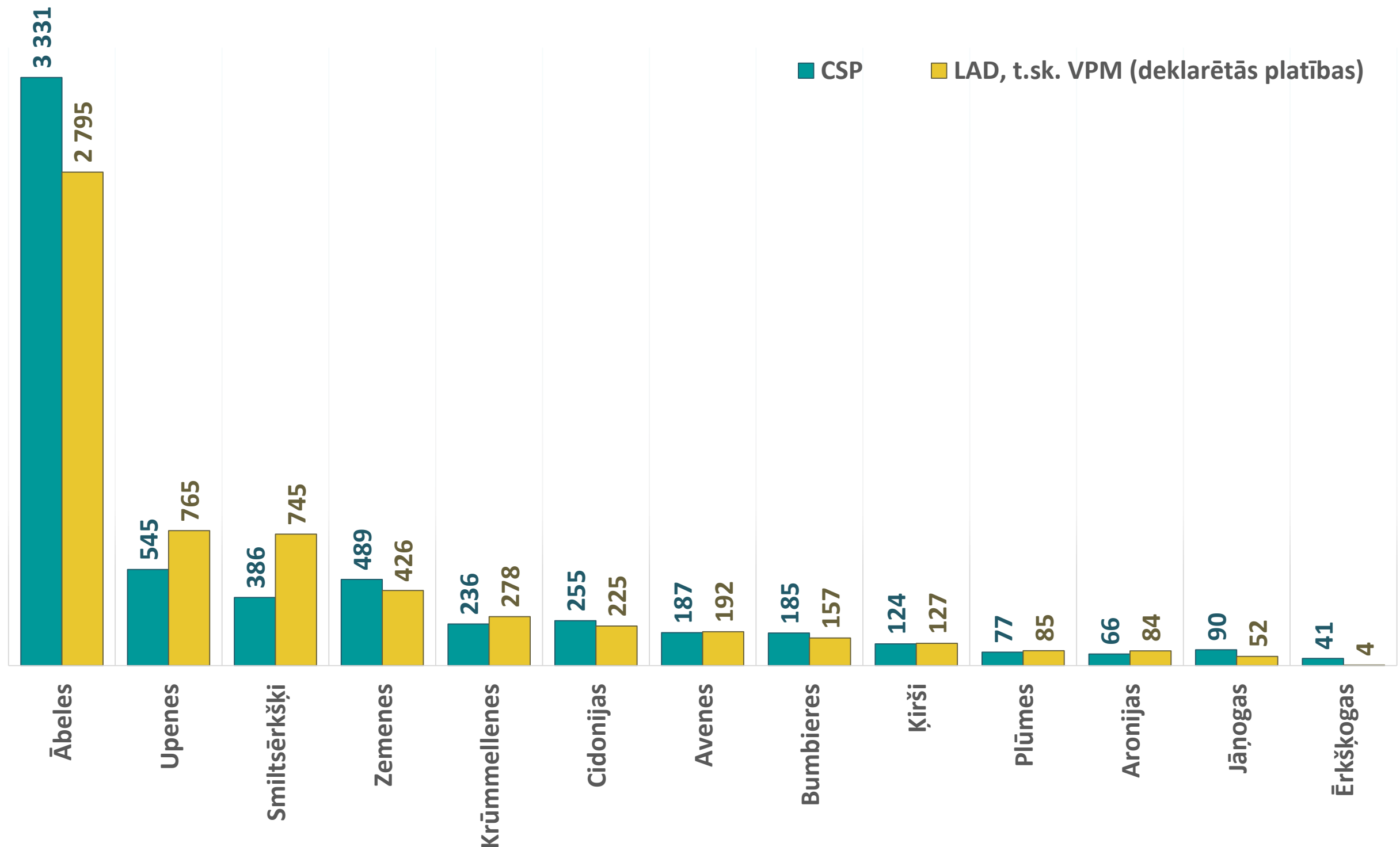
Dārzeņu ražošana

- Atklāta lauka dārzeņu kopējā aizņemtā platība 2017.gadā, salīdzinot ar 2016.gadu, ir palielinājusies par 19 tūkst. ha jeb 0,2%, bet segto platību dārzeņu platība samazinājās par 117 tūkst. m² jeb 20%.
- Atklātā lauka dārzeņu kopražā 2017.gadā, salīdzinot ar 2016.gadu, pieauga par 37 tūkst. tonnu jeb 25% un kartupeļu kopražā par 90 tūkst. tonnu jeb 22%.
- Kartupeļu iepirkuma cena 2017.gadā, salīdzinājumā ar 2016.gadu, samazinājusies par 7%, bet dārzeņu iepirkuma cena palielinājusies par 29%. Dārzeņu iepirkuma cena 2017.gadā bija 617,61 eur/t un kartupeļu - 130,81 eur/t.
- LAD (Lauku atbalsta dienesta) dati atspoguļo platību maksājumiem apstiprinātās dārzeņu platības. Jāņem vērā, ka minimālais lauka lielums, ko var pieteikt atbalstam, ir 0,3 ha. Savukārt CSP savā apsekojumā iekļauj arī piemājas dārzus.

Augļu koku un ogulāju stādījumu platība un kopražs

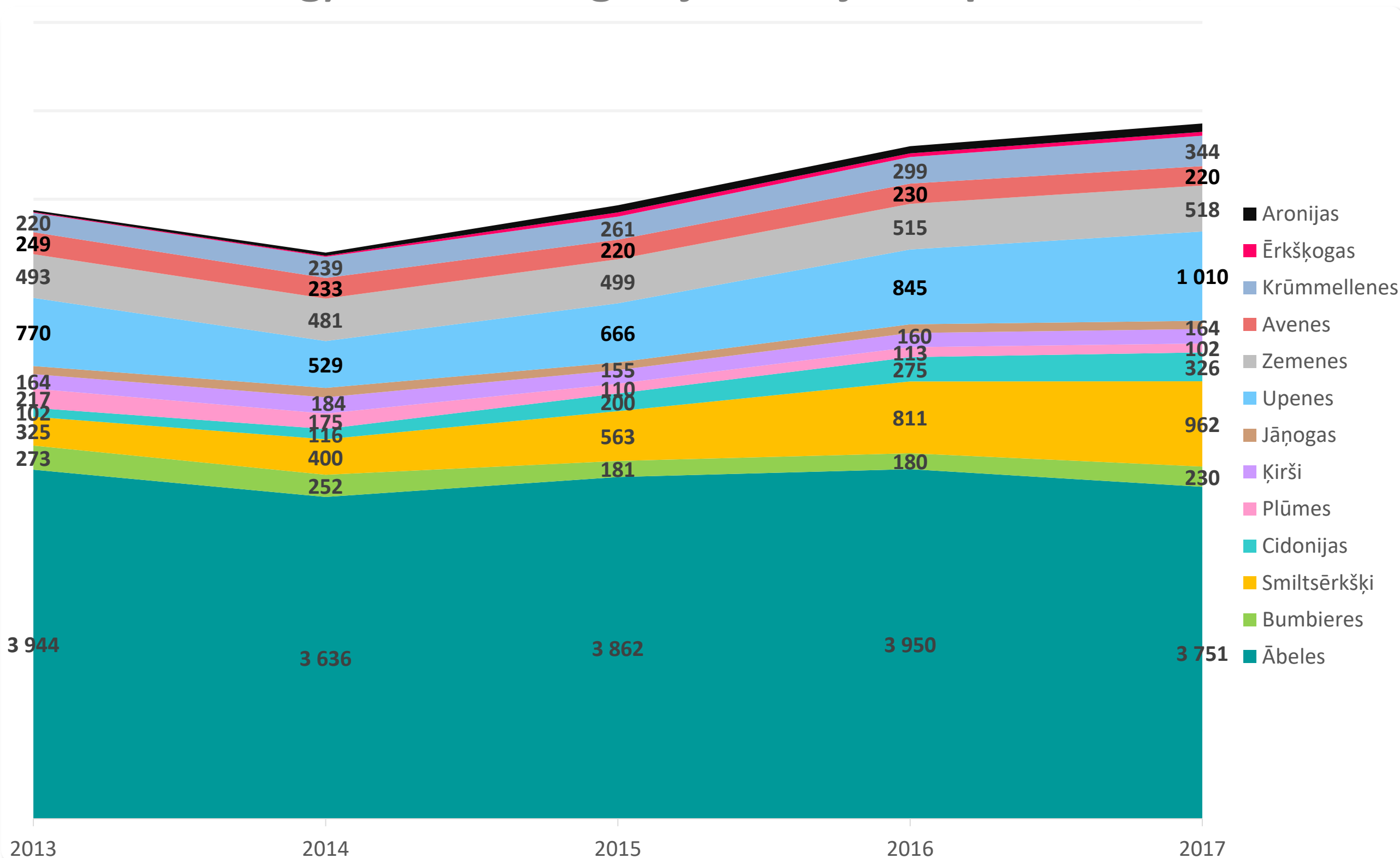
	Sējumu platības		Kopražs	
	2017 / 2016	2017 / iepriekšējo 3 gadu vidējo	2017 / 2016	2017 / iepriekšējo 3 gadu vidējo
Augļu koki un ogulāji kopā (neiesk. zemenes)	3%	13%	0,01%	8%
Ābeles	-5%	-2%	-24%	-18%
Bumbieres	28%	13%	18%	26%
Smiltsērķšķi	19%	63%	27%	-57%
Cidonijas	19%	65%	-18%	62%
Plūmes	-10%	-23%	-44%	-52%
Ķirši	2%	-1%	-37%	-39%
Jāņogas	-7%	-5%	-5%	11%
Upenes	20%	49%	-18%	-15%
Ērkšķogas	2%	-1%	-81%	-78%
Aronijas	1%	11%	-75%	-58%
Zemenes	1%	4%	21%	22%
Avenes	-4%	-3%	-13%	4%
Krūmmellenes	15%	29%	32%	12%
Stādījumu platība kopā	3%	12%	-18%	-12%

Augļu koku un ogulāju stādījumu platības 2017.gadā, CSP un LAD (deklarētās platības) datu salīdzinājums, tūkst. ha



← uz sākumu

Augļu koku un ogulāju stādījumu platības, ha



Augļu un ogu ražošana

- Augļu un ogu platības stādījumu platības, ieskaitot zemenes, 2017.gadā, salīdzinot ar 2016.gadu, pieaugušas par 244 ha jeb 3%, sasniedzot 7,8 tūkst. ha.
- Lielāko platību 2017.gadā aizņēma ābeļu stādījumi 3 751 tūkst. ha jeb 48%, upenes 1 010 ha jeb 13% un smiltsērķšķi 962 ha jeb 12%. Vislielākais platību pieaugums 2017.gadā, salīdzinājumā ar 2016.gadu, bija bumbierēm par 50 ha jeb 28% un upenēm par 165 ha jeb 20%. 2017.gadā augļu un ogu kopražs samazinājās par 18%.
- Augļu un ogu iepirkuma cena 2017.gadā, salīdzinājumā ar 2016.gadu, palielinājās par 23%. Augļu un ogu iepirkuma cena 2017.gadā bija 679,52 eur/t.
- LAD dati atspoguļo platību maksājumiem apstiprinātās augļu koku un ogulāju platības. Jāņem vērā, ka minimālais lauka lielums, ko var pieteikt atbalstam, ir 0,3 ha. Savukārt CSP savā apsekojumā iekļauj arī piemājas dārzus.