

MODULIS “MEŽA FONDS”

1. Meža īpašnieki vai tiesiskie valdītāji, kuri noslēguši līgumu ar Valsts meža dienestu par piekļuvi VMD ĢIS, pēc lietotāja tiesību un piekļuves paroles saņemšanas, modulī “Meža fonds” var apskatīt savā īpašumā vai tiesiskajā valdījumā esošo nekustamo īpašumu meža inventarizācijas datus. Meža inventarizācijas dati sastāv no ģeogrāfiskās un tekstuālās informācijas.
2. Lai pieslēgtos VMD ĢIS (www.gis.vmd.gov.lv), nepieciešams ievadīt savu lietotājvārdu un paroli un spiest pogu “Pieslēgties”.

Pieslēgties

Lietotājvārds

Parole

Pieslēgties

3. VMD ĢIS galvenajā izvēlnē atveras logs ar izvēlnes blokiem, no kā izvēlas “Meža fonds”.

The screenshot shows the main menu of the VMD GIS system. It consists of several panels:

- Kartes modulis**:
 - o Kartes modulis
- Meža fonds**:
 - o **Meža fonds** (highlighted with a red box)
 - o Atskaites
- Inventarizācijas pievienošana**:
 - o Jaunās inventarizācijas failu imports
 - o Jaunās inventarizācijas datu apskate
 - o Lēmums par inventarizācijas reģistrēšanu MVR
 - o Atskaites
- Saimnieciskā darbība**:
 - o Iesniegumi
 - o Atzinumi
 - o Čiršana pēc paziņojuma
 - o Pārskati
 - o Cirsmas
 - o Atskaites
- Meža reproduktīvais materiāls**:
 - o Piegādātāji
 - o Jauna sertifikāta reģistrācijas iesniegums
 - o Sertifikāti
 - o Jauns MRM ieguves iesniegums
 - o MRM ieguves iesniegumi
 - o Atskaites
 - o Lietotāja instrukcija

4. Darbu ar Meža fondu uzsāk, sameklējot objektu (īpašumu). Programma piedāvā meklēt datus pēc noteiktiem parametriem, ko iespējams izvēlēties no nolaižamās izvēlnes.

Meklēt datus pēc:



- zemes vienības kadastra apzīmējums
- īpašuma nosaukums
- īpašuma kadastra numurs
- personas kods/reģistrācijas numurs
- uzvārds/nosaukums

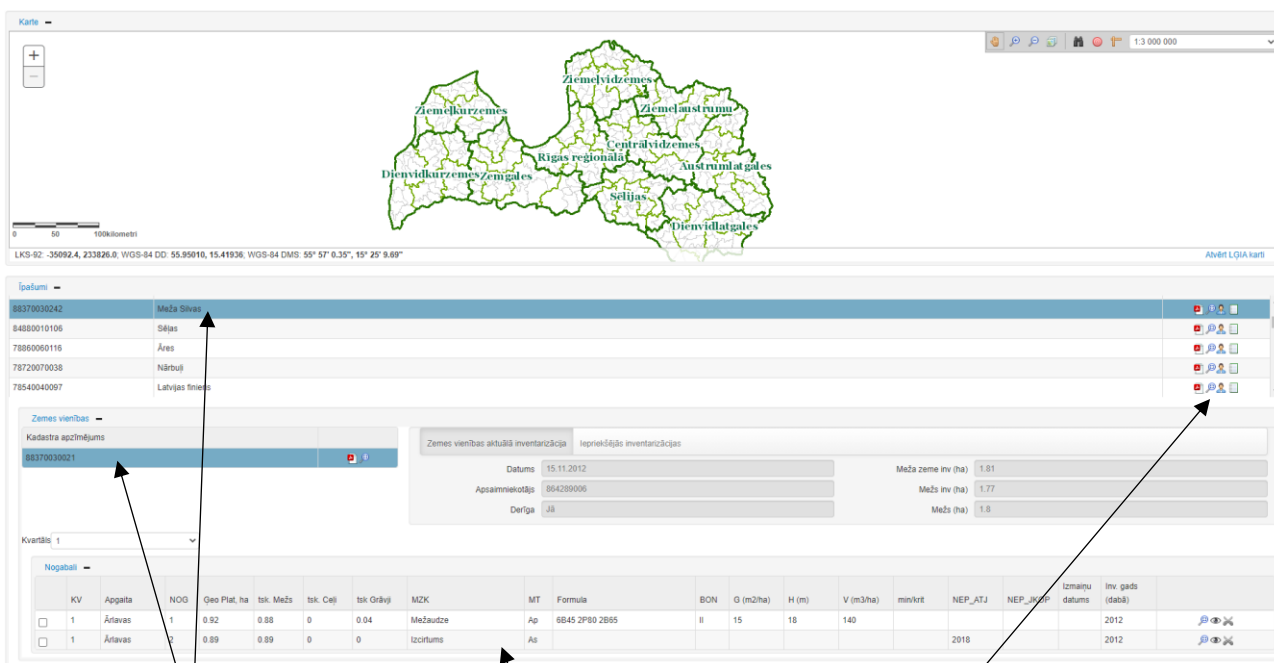
- satur
- nesatur
- =
- !=

Aizpilda meklēšanas lauku ar informāciju

The screenshot shows the search interface of the 'Meža fonds' module. At the top, there is a search bar with a dropdown menu for search criteria. Below the search bar, there is a map of Latvia showing various forest regions. The search criteria and operators are listed in the boxes above, with arrows pointing to the search bar in the screenshot.

- **“Satur”** – meklēšanas laukā nav jāraksta pilnais nosaukums vai cipars. Minimālais simbolu skaits pēc kā var uzsākt meklēšanu ir 3. Meklējot datus, ievadot nepilnīgu nosaukumu vai ciparu, jāredzams ar to, ka atlasē būs visi īpašumi, no kuriem būs jāatlasa nepieciešamie. Ja tiks atlasīti vairāk nekā 100 īpašumi, sistēma pati izvēlēsies, kurus ierakstus parādīt. Tādējādi ieteicams tomēr ievadīt meklēšanas laukā pilnu tekstu.
- **“Nesatur”** – pretēja izvēle “satur”. Sistēma izvēlas atlasīt visus ierakstus kas nesatur meklēšanas laukā norādīto tekstu.
- **“ = “** – ir vienāds. Meklēšanas laukā jānorāda precīzs nosaukums/numurs. Nedrīkst kļūdīties, pretējā gadījumā sistēma neatlasīs meklētos ierakstus.
- **“ != “** - nav vienāds. Sistēma atlasa visu pārējo, izņemot meklēšanas laukā ievadīto.

5. Lai uzsāktu meklēšanu, jāspiež poga **“Meklēt”** (). Poga **“Meklēt apgabalā”** () ļauj atlasīt meža inventarizācijas ar peli kartē iezīmējot laukumu, kurā tiks veikta datu atlase (funkcija nav pieejama).







Ar peles kreiso taustiņu no atlasīto īpašumu saraksta izvēlas attiecīgo īpašumu.

Zemes vienību sarakstā parādās īpašuma sastāvā esošās zemes vienības.

Ar peles kreiso taustiņu izvēloties zemes vienību, atveras nogabalu saraksts.

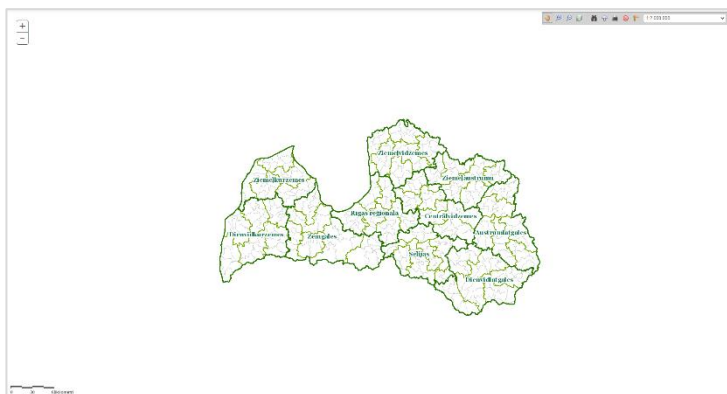
Ja zemes vienībā ir vairāki nogabali, pārvietoties pa nogabalu sarakstu var izmantojot labajā pusē esošo riņķi.

	Nogabalu raksturojošie rādītāji
	Pietuvināt objektu kartē
	Parādīt īpašnieku informāciju – Valsts zemes dienesta dati par īpašnieku
	Veidot pārskatu - ļauj ievadīt pārskatu par meža atjaunošanu, ieaudzēšanu, jaunaudzū kopšanu

6. Nogabalu sarakstā katru nogabalu raksturo vairākas kolonnas ar dažādiem rādītājiem:

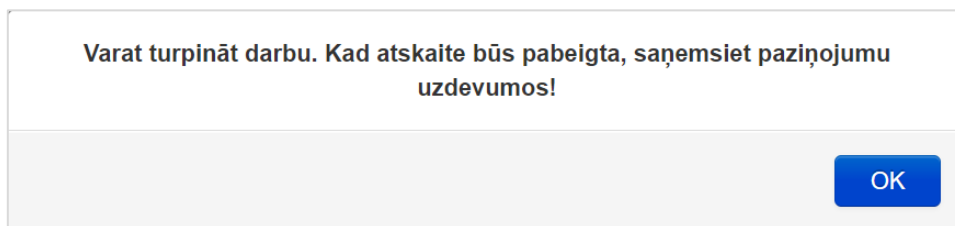
Apzīmējums	Skaidrojums
KV	Kvartāla numurs
Apgaita	Teritorija, ko pārrauga konkrēts mežzinis un kurā pieņem lēmumus visus lēmumus saistībā ar normatīvo aktu uzraudzību.
NOG	Nogabala numurs
Ģeo plat, ha	Nogabala ģeogrāfiskā platība, kas noteikta atbilstoši meža inventarizācijas veicēja mežaudžu plānā iezīmētajiem nogabaliem. Ja kartogrāfiskajā materiālā nogabals nav iezīmēts, tad meža inventarizācijas datus nogabalam šis lauks nav aizpildīts - parādās izsaukuma zīme (!).
tsk. Mežs	Tai skaitā mežs (ha) ir aprēķināts, cik ģeogrāfiskās platības sastāvā ir mežs. Mežā neieskaita ceļa un meliorācijas kadastrā reģistrēto grāvju platības nogabalā.
tsk. Ceļi	Aprēķinātā ceļu platība nogabalā (ha).
tsk. Grāvji	Aprēķinātā meliorācijas kadastrā reģistrēto grāvju platība nogabalā (ha)
MZK	Meža zemes kategorija
MT	Meža tips
Formula	Mežaudzes sastāva formula
BON	Bonitāte ir cilvēku radīta iedalījuma vienība mežaudzes ražīguma raksturošanai, ko nosaka pēc koku augstuma noteiktā vecumā. Bonitātes apzīmēšanai lieto ciparus no 1 līdz 5 (parasti lieto romiešu ciparus).
G (m²/ha)	Mežaudzes šķērslaukums, ko aprēķina, koku šķērslaukumu dalot ar mežaudzes platību, kurai nosaka šķērslaukumu.
H (m)	Vidējā koka augstums (m)
V (m³/ha)	Mežaudzes krāja
min/krit	Minimālais/kritiskais šķērslaukums
NEP_AJT	Nepieciešama atjaunošana
NEP_JKOP	Nepieciešama jaunaudžu kopšana
Izmaiņu datums	Pēdējo veikto izmaiņu datums
Inv.gads (dabā)	Meža inventarizācijas veikšanas gads

7. Lai izmantotu karti un skatītu ģeogrāfiskos datus, iespējams izvēlēties kādu no kartes izmantošanas rīkiem.



	kartes pārvietošanas rīks
	kartes pietuvināšanas rīks
	kartes attālināšanas rīks
	kartes saturs
	kartes objektu meklēšanas rīks
	datu eksportēšanas rīks
	kartes drukāšanas rīks
	meklēšanas pēc koordinātām rīks
	attāluma mērīšanas rīks

8. Pēc datu atlasēs, atlasītie īpašumu ieraksti par īpašumiem parādās saraksta formā. Parādās nekustamā īpašuma kadastra numurs un nosaukums. Lai sagatavotu PDF formāta nogabalu raksturojošos rādītājus par kādu zemes vienību, jāspiež uz pogas “Nogabalu raksturojošie rādītāji” (). PDF formāta failu iespējams sagatavot gan par vienu konkrētu zemes vienību, izvēloties zemes vienību sarakstā, gan par visām nekustamā īpašuma sastāvā esošajām zemes vienībām, izvēloties īpašumu sarakstā. Pēc pogas nospiešanas parādās informatīvs ziņojums, ka atskaite tiek sagatavota un pēc sagatavošanas, sadaļā “Aktuālie uzdevumi” tiks saņemta ziņa.



9. Pēc ziņojuma saņemšanas, sadaļā “Aktuālie uzdevumi” spiež uz pogas “Atvērt uzdevumu” () un tiks uzsākta PDF faila lejupielāde.

Datums	Statuss	Tips	Apraksts	Apģaite	Atvērt	Darbība	Pēdējās darbības veids
07.12.2020	Izliets	Jauns paziņojums	Nogabalu raksturojošo rādītāju atskaite sagatavota (zemes vienības kadastra numurs: 88370030021)				

Nogabalu raksturojošie rādītāji													
Zemes vienības apzīmējums-													
Kvartāls/nogabals	Geo platība, ha	Meža zemes veids	Meža tips	Nogabala apraksts	Izcelsšanās	Valdošā koku suga				Mežaudze			
						bonitāte	vid. augstums	vid. caurmērs	vecums	biezība	Skērslauks m2/ha	koku sk. gab/ha	krāja m3/ha
Zemes vienība				inv. veikta 2012. gadā				Īpašums -					
				Arlavas pagasts				Saimniecība:					
I. kvartāls													
1	0,92	Mežaudze	Ap	6B45 2P80 2B65	D	II	18	19	45	6	15		140
Platību sadalījums: t.sk. mežs 0,88 ha, t.sk. ceļi 0 ha, t.sk. grāvji 0,04 ha													
2	0,89	Izcirtums	As		D								
Pēdējais cirtes izpildes veids un gads: Kalcirte pēc caurmēra 2013													
Pēdējais darbības veids un gads: Koku ciršana 2013													
Nepieciešamais atjaunošanas gads: 2018													
Platību sadalījums: t.sk. mežs 0,89 ha, t.sk. ceļi 0 ha, t.sk. grāvji 0 ha													
Kopā platība kvartālā (ha):				1,81				Platību sadalījums: t.sk. mežs 1,77 ha, t.sk. ceļi 0 ha, t.sk. grāvji 0,04 ha					
Kopā platība kadastrā (ha):				1,81				Platību sadalījums: t.sk. mežs 1,77 ha, t.sk. ceļi 0 ha, t.sk. grāvji 0,04 ha					
Pavisam kopā (ha):				1,81				Platību sadalījums: t.sk. mežs 1,77 ha, t.sk. ceļi 0 ha, t.sk. grāvji 0,04 ha					

10. Meža īpašniekiem vai tiesiskajiem valdītājiem, kuri noslēguši līgumu ar VMD par informācijas sistēmas lietošanu par maksu saskaņā ar 2016.gada 21.jūnija Ministru kabineta noteikumiem Nr.393 “Valsts meža dienesta maksas pakalpojumu cenrādis”, Meža fondā ir iespējams

izvēlēties un sagatavot sekojošas atskaites: mežaudzes novērtējums, noslēgto medību līgumu saraksts, valsts nodevas maksājumi, informācija par medību iecirkņiem. Atskaitēm ir informatīvs raksturs un tās nav izmantojamas iesniegšanai citās institūcijās.

Kartes modulis <ul style="list-style-type: none">Kartes modulis	Meža fonds <ul style="list-style-type: none">Meža fondsAtskaites	Inventarizācijas pievienošana <ul style="list-style-type: none">Jauņas inventarizācijas failu importsJauņas inventarizācijas datu apsKateLēmums par inventarizācijas reģistrēšanu MVRAtskaites
Saimnieciskā darbība <ul style="list-style-type: none">IesniegumiAtzinumiCiršana pēc paziņojumaPārskatiCirsmasAtskaites	Meža reproduktīvais materiāls <ul style="list-style-type: none">PiegādātājiJauna sertifikāta reģistrācijas iesniegumsSertifikātiJauns MRM ieguves iesniegumsMRM ieguves iesniegumiAtskaitesLietotāja instrukcija	

11. Pēc atskaites veida izvēles un prasīto informācijas lauku aizpildīšanas, jāspiež poga “Izveidot atskaiti” (**Izveidot atskaiti**).

Mežaudzes novērtējuma atskaitē:

Mežaudzes novērtējumu iespējams sagatavot divos veidos: kā bilances novērtējumu uz iepriekšējā kalendārā gada 31.decembri un kā “tekošo” novērtējumu. Pie parametriem iespējams atlasīt pēc īpašuma kadastra numura vai lietotājam piesaistītajiem līgumiem.

Atskaites

Atskaites veids:	Mežaudzes novērtējums	▼
Atskaitē par:	Tekošais novērtējums	▼
Parametri:	Īpašuma kadastra numurs	▼
Īpašuma kadastra apzīmējums:	Sāciet rakstīt	
Izveidot atskaiti		

Noslēgto medību līgumu atskaitē:

Pie parametriem iespējams atlasīt pēc īpašuma kadastra numura, zemes vienības kadastra apzīmējuma vai lietotājam piesaistītajiem līgumiem.

Atskaites

Atskaites veids:	Noslēgto medību līgumu saraksts	▼
Parametri:	Īpašuma kadastra numurs	▼
Īpašuma kadastra apzīmējums:	Sāciet rakstīt	
Izveidot atskaiti		

Valsts nodevas maksājumu atskaitē:

Iespējams izvēlēties atskaites tipu: apliecinājumi, atzinumi, MRM sertifikāti, kā arī norādīt laika periodu.

Atskaites

Atskaites veids:	Valsts nodevas maksājumi	▼
Atskaites tips:	Apliecinājumi	▼
Laika periods:	01.12.2020	10.12.2020

Izveidot atskaiti

Informācijas par medību iecirkņiem atskaite:

Iespējams meklēt pēc zemes vienības kadastra apzīmējuma.

Atskaites

Atskaites veids:	Informācija par medību iecirkņiem	▼
Z/v kadastra apzīmējums:	Sāciet rakstīt	

Izveidot atskaiti